

FOTOKOPI
Kalundborg Kommune

NOTAT

Tilføjelse til regulativ for Andaksgrøften

I regulativet for kommunevandløb nr. 6, Andaksgrøften, er det angivet, at rørledningen, der kommer fra Spangsbro mod syd, fortsætter direkte ud i en åben grøft via et overløbsbygværk i station 2534.

Det er imidlertid konstateret, at det faktiske forløb ikke er som beskrevet.

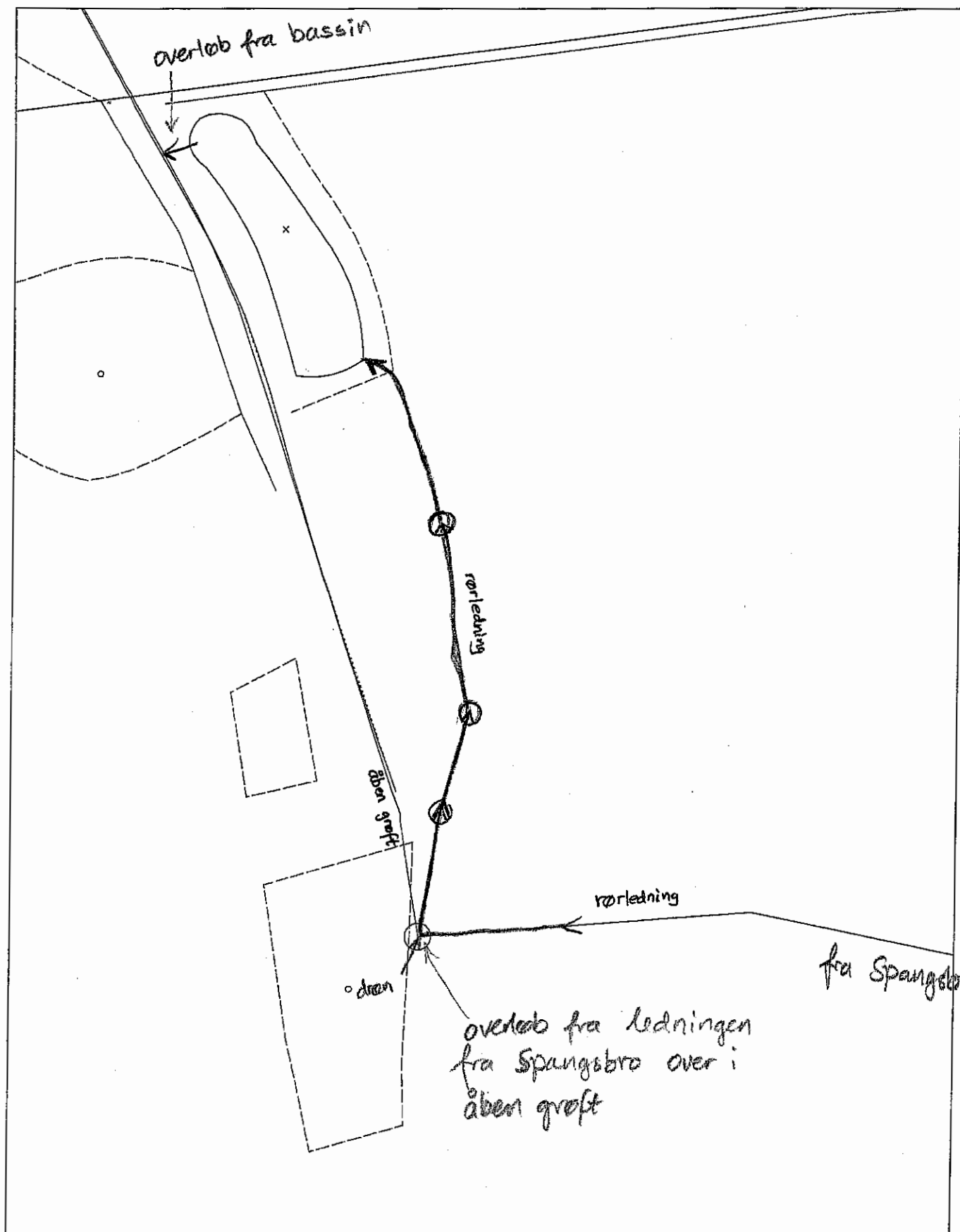
Fra overløbsbygværket føres vandet i en rørledning til et udløb i bassinet sydøstlige hjørne. På rørledningen er indsat tre meterbrønde, som er synlige på stedet. Overløbsbygværket træder i funktion ved større regnhændelser i Spangsbro, når rørledningen til bassinet ikke kan klare belastningen. Regnvand fra tage og befæstede arealer i Spangsbro afledes til den rørlagte Andaksgrøft.

Den 37 meter lange åbne grøft fra overløbsbygværket til udløbet fra bassinet (st. 2534-2571) er derfor kun vandførende ved overløb, mens hovedvandstrømmen går via bassinet.

Dette skal måles op og tages med ved næste regulativrevision, herunder bør stationeringen af vandløbet ændres, så rørledning og bassin indgår i stedet for den åbne strækning fra overløbsbygværk til bassinudløb.

Alternativt skal der laves et tillæg til det nuværende regulativ, der beskriver det faktiske forløb.

Henriette Bjerregaard
Biolog



Kalundborg Kommune Teknisk Forvaltning

Klosterparkvej 7, 4400 Kalundborg, tlf.: 59 51 33 11

Vedr.: Andaksgrøften overgang fra rørlagt til åben

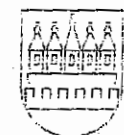
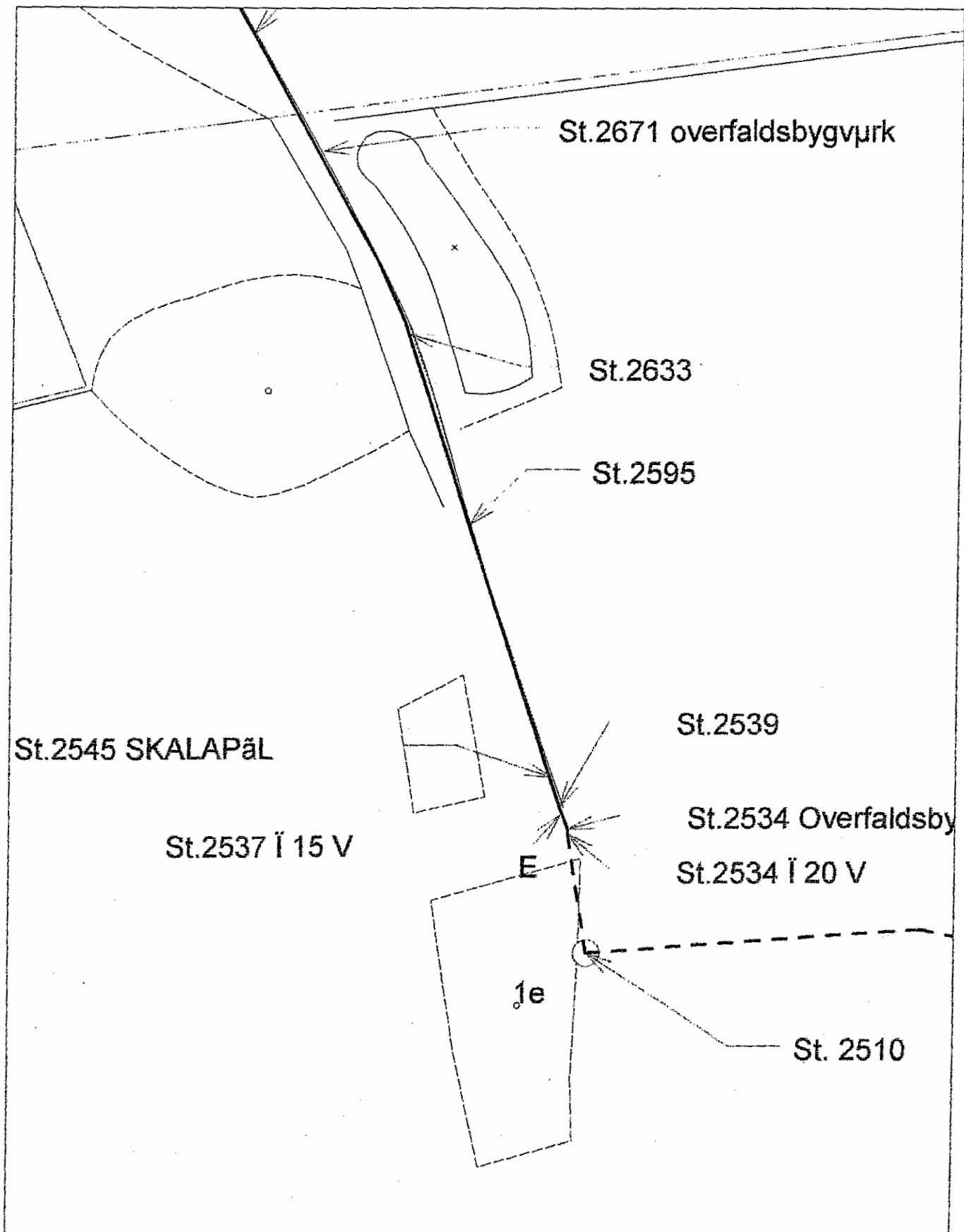
Ophavsret og copyright til teknisk grundkort tilhører Kalundborg Kommune
 Ophavsret og copyright til matrikelkort tilhører Kort- og Matrikelstyrelsen

Mål: 1:1000

Dato: 08.06.1998

Navn: hb

TEK-1998



Kalundborg Kommune Teknisk Forvaltning

Klosterparkvej 7, 4400 Kalundborg, tlf: 59 51 33 11

Vedr.: Omløb af Andaksgrøften via bassin

Ophavsret og copyright til teknisk grundkort tilhører Kalundborg Kommune
 Ophavsret og copyright til matrikelkort tilhører Kort- og Matrikelstyrelsen

Mål: 1:1000

Dato: 01.10.1998

Navn: hb